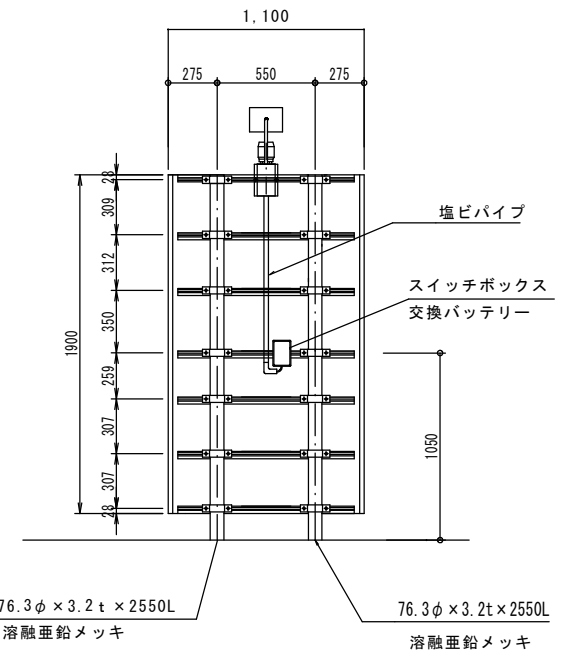
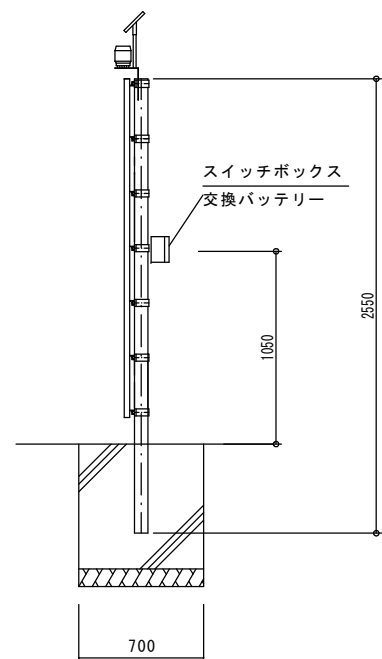
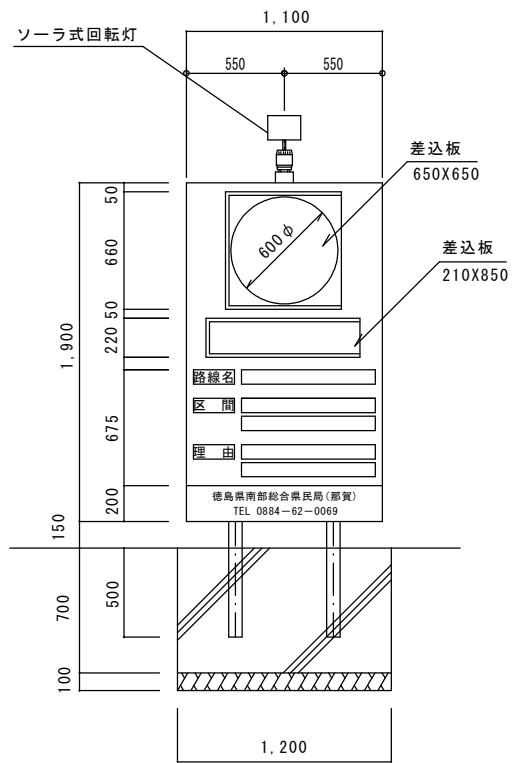




実施設計図面

業務名	R4那土 国道193号 那賀・平谷 道路規制看板設置業務(1)		
路線名等	一般国道193号		
業務箇所	那賀郡那賀町平谷(第1分割)		
図面名	位置図		
縮尺	-	図面番号	1/3
会社名			
事業者名	徳島県南部総合県民局<那賀>		

出典：国土地理院発行5万分1の地形図
 南部総合県民局那賀庁舎管内図(承認番号23四複, 第54号)を加工して作成

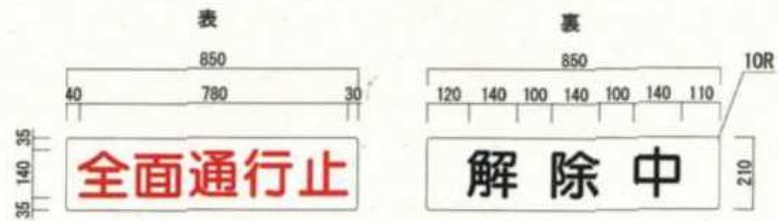


実施設計図面

業務名	R4那土 国道193号 那賀・平谷 道路規制看板設置業務(1)		
路線名等	一般国道193号		
業務箇所	那賀郡那賀町平谷(第1分割)		
図面名	構造図		
縮尺		図面番号	2/3
会社名			
事業者名	徳島県南部総合県民局<那賀>		



差込プレート



実施設計図面

工事名	R4那土 国道193号 那賀・平谷 道路規制看板設置業務 (1)
路線名等	一般国道193号
工事箇所	那賀郡那賀町平谷 (第1分割)
図面名	表示 図
縮尺	図面番号 3 / 3
会社名	
事業者名	南部総合県民局<那賀>